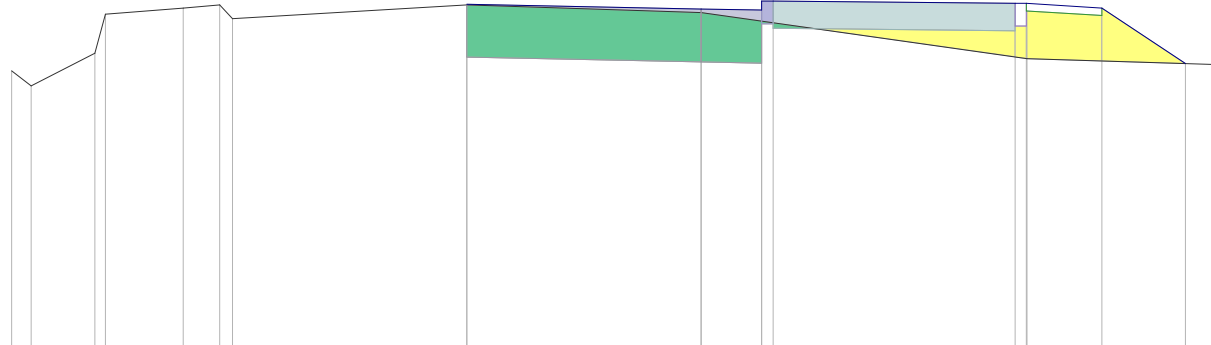


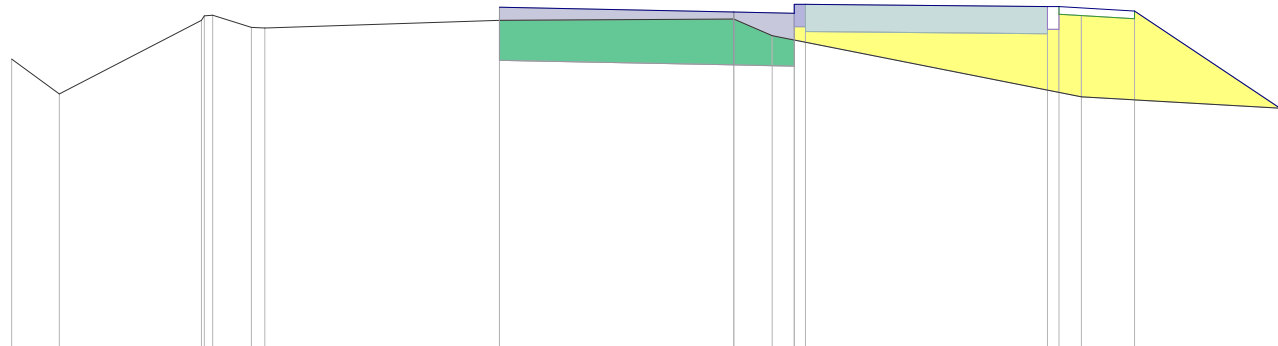
Pik = 0+000,00  
Skala 1:100/100



P.P. = 170,00

RZĘDNE PROJ.					174,54		174,48	174,46	174,58	174,55	174,55	174,49	173,76
RZĘDNE KONS.					173,84		173,78	173,76	174,28	174,19	174,25	174,49	173,76
RZĘDNE TEREN	173,86	173,46	173,89	174,41	174,53	174,43	174,43	173,76	174,28	173,82	173,82	174,49	173,74
ODLEGŁOŚCI	-6,02	-5,76	-4,92	-4,78	0,00	3,10	3,90	4,06	7,25	7,40	7,41	8,40	9,50

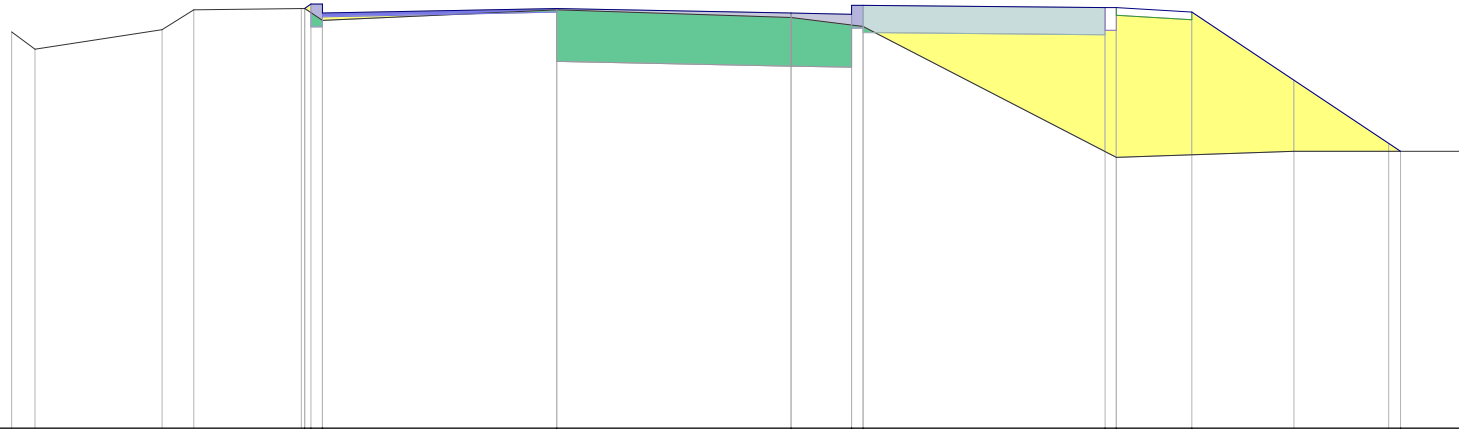
Pik = 0+028,00  
Skala 1:100/100



P.P. = 170,00

RZĘDNE PROJ.					174,54		174,48	174,47	174,59	174,55	174,55	174,49	173,21
RZĘDNE KONS.					173,84		173,78	173,77	174,29	174,19	174,25	174,49	173,21
RZĘDNE TEREN	173,86	173,40	174,37	174,44	174,37	174,39	174,17	174,29	174,29	173,36	173,36	174,49	173,20
ODLEGŁOŚCI	-6,45	-5,82	-3,94	-3,90	0,00	3,10	3,61	3,90	4,06	7,25	7,40	7,70	8,40

Pik = 0+078,00  
 Skala 1:100/100

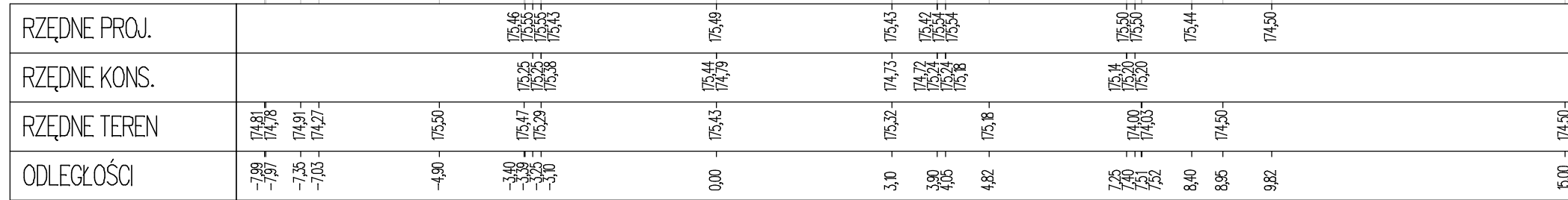


P.P. = 169,00

RZĘDNE PROJ.				174,55 174,61 174,61 174,61 174,49	174,55		174,49	174,47 174,56 174,59 174,59	174,56 174,56	174,50		172,66
RZĘDNE KONS.				174,51 174,51 174,44	174,50 173,85		173,79	173,77 174,39 174,39 174,23	174,20 174,26 174,26			
RZĘDNE TEREN	174,24 174,01		174,27 174,53	174,55 174,53 174,39	174,53		174,43	174,31	172,58		172,66	172,66 172,66
ODLEGŁOŚCI	-7,21 -6,90		-5,22 -4,80	-3,38 -3,34 -3,25 -3,10	0,00		3,10	3,90 4,06	7,25 7,40	8,40	9,75	11,00 11,16 12,00

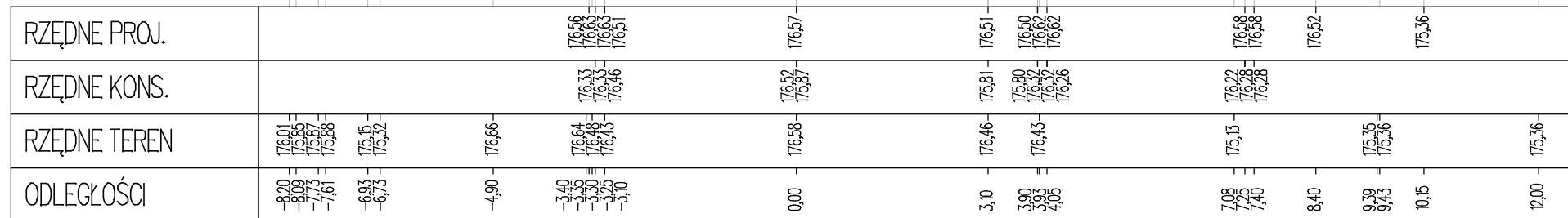
Pik = 0+134,00  
Skala 1:100/100

P.P. = 171,00

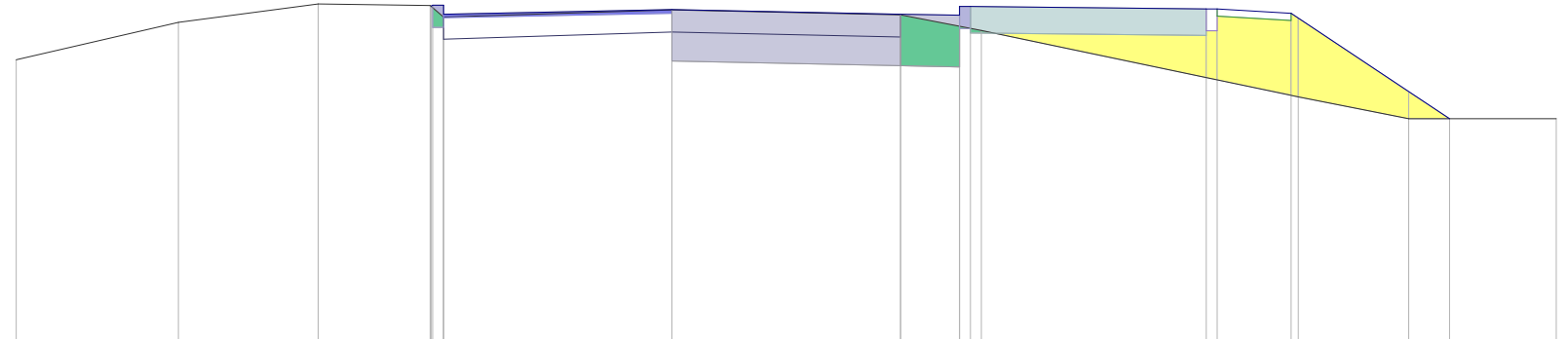


Pik = 0+176,00  
Skala 1:100/100

P.P. = 172,00



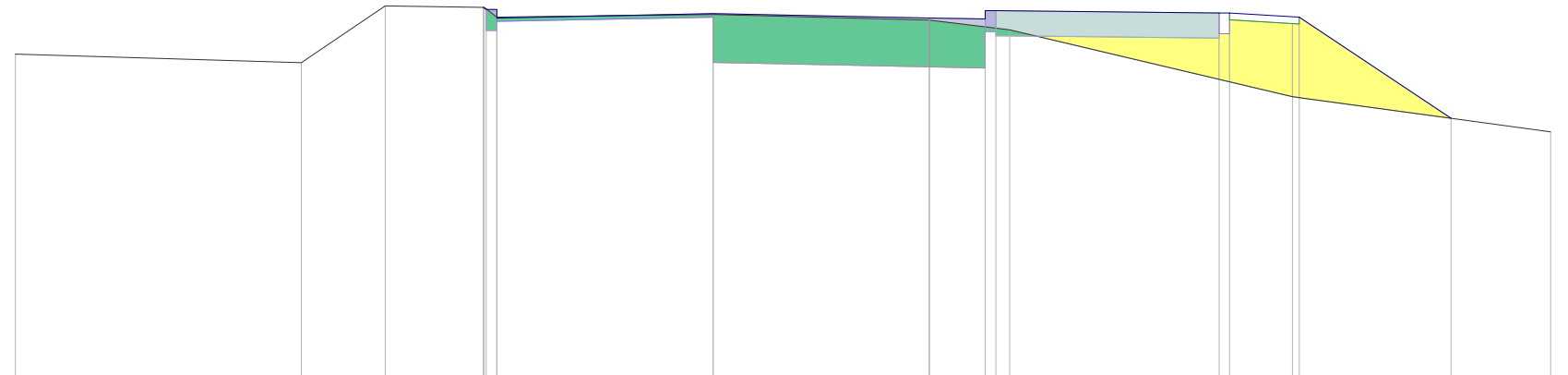
Pik = 0+250,00  
Skala 1:100/100



P.P. = 174,00

RZĘDNE PROJ.				178,53 178,54 178,54 178,42														
RZĘDNE KONS.				178,24 178,24 178,57		178,43 177,78		178,42	178,41 177,71 178,23 178,23 178,17		178,49 178,49 178,19	178,43		177,00				
RZĘDNE TEREN	177,80	178,31	178,56	178,54 178,56	178,48	178,48	178,41	178,20	178,20	177,30	177,00	177,00	177,00	177,00	177,00	177,00	177,00	177,00
ODLEGŁOŚCI	-8,90	-6,70	-4,80	-3,28 -3,27 -3,10	0,00		3,10	3,90 4,05 4,20		7,25 7,40	8,40 8,50	10,00	10,55	12,00				

Pik = 0+305,00  
Skala 1:100/100



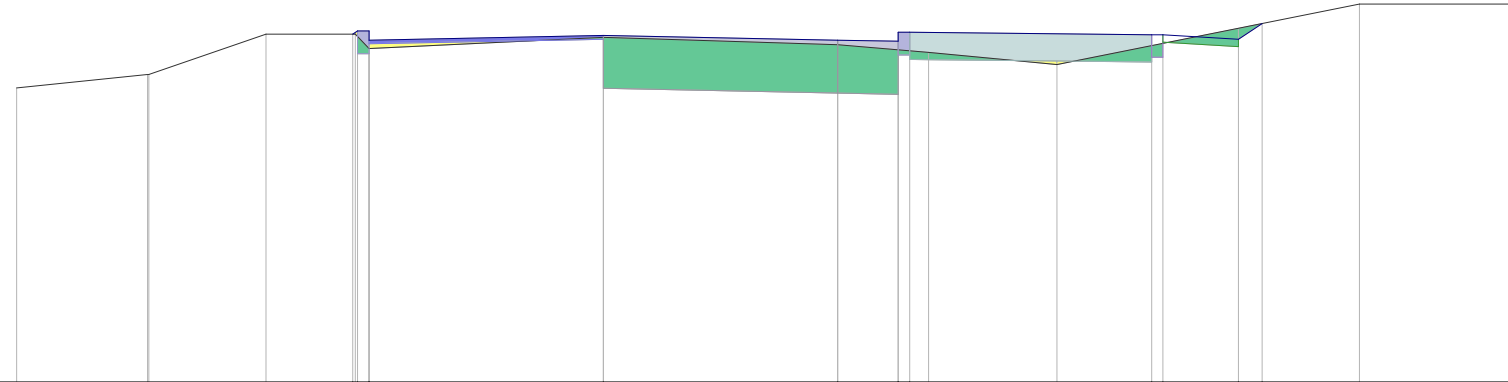
P.P. = 175,00

RZĘDNE PROJ.				180,28 180,28 180,28 180,15		180,19		180,15	180,11 180,23 180,23		180,20 180,20	180,14		178,69				
RZĘDNE KONS.				179,95 180,28 180,08		180,14 179,49		179,43	179,41 178,93 178,93 179,87		179,84 179,96 179,30	180,14		178,69				
RZĘDNE TEREN	179,61	179,49	180,30	180,28 180,14	180,18	180,18	180,10	179,96	179,96	179,00	179,00	179,00	179,00	178,50	178,50	178,50	178,50	178,50
ODLEGŁOŚCI	-10,00	-5,90	-4,70	-3,30 -3,28 -3,25 -3,10	0,00		3,10	3,90 4,05 4,25		7,25 7,40	8,30 8,40	10,57	12,00					

PRZEKROJE NORMALNE - PROGRAM FUNKCJONALNO UŻYTKOWY

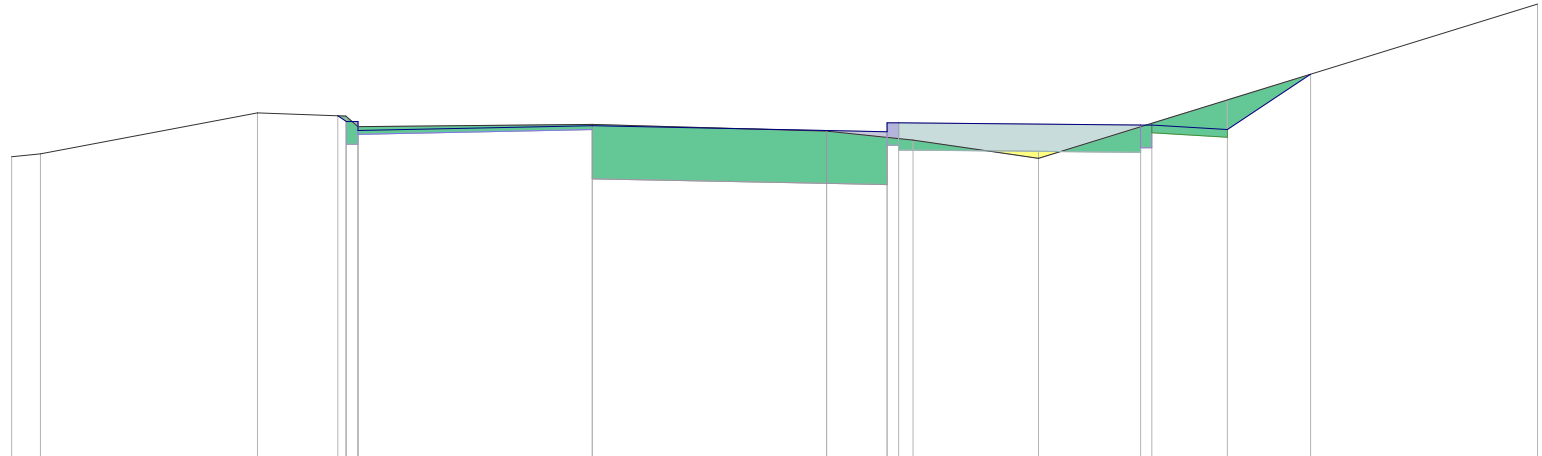
Pik = 0+362,00  
 Skala 1:100/100

P.P. = 177,00



RZĘDNE PROJ.				181,60 181,64 181,64 181,52	181,59	181,52	181,51 181,51 181,63 181,63	181,60 181,60	181,54 181,74			
RZĘDNE KONS.				181,74 181,74 181,74	181,54 180,89	180,82	180,81 181,33 181,33 181,27	181,24 181,30 181,30				
RZĘDNE TEREN	180,89	181,07 181,07	181,60	181,60 181,41	181,56	181,46	181,36	181,20		182,00	182,00	
ODLEGŁOŚCI	-7,76	-6,03 -6,01	-4,46	-3,31 -3,28 -3,25 -3,10	0,00	3,10	3,90 4,05 4,30	6,00	7,25 7,40	8,40 8,71	10,00	12,00

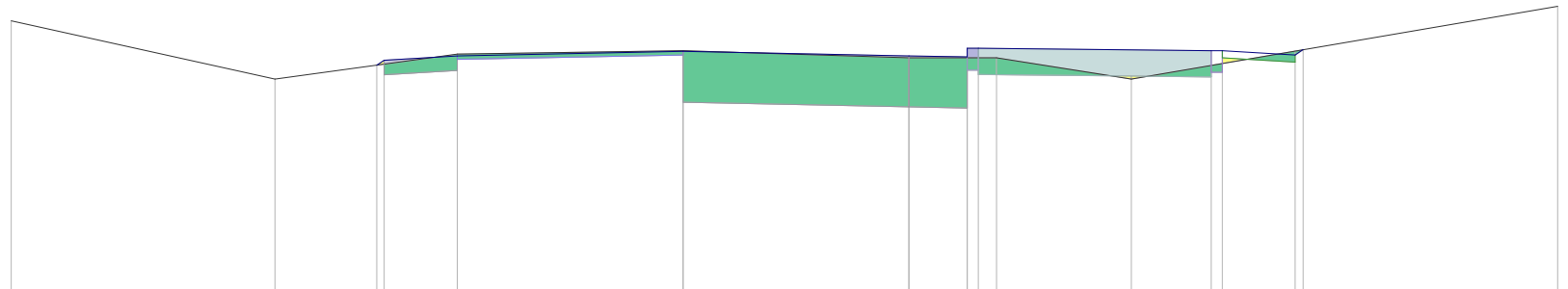
Pik = 0+406,00  
Skala 1:100/100



P.P. = 178,00

RZĘDNE PROJ.			182,52 182,46 182,45 182,53		182,39		182,33 182,31 182,43		182,40 182,40	182,34	183,07	
RZĘDNE KONS.			182,15 182,15 182,28		182,34 181,69		181,63 181,61 182,13 182,13 182,07		182,04 182,10 182,10			
RZĘDNE TEREN	181,98 182,02		182,56		182,41		182,32 182,20		181,96		184,00	
ODLEGŁOŚCI	-7,68 -7,30		-4,43		0,00		3,10 3,90 4,05 4,24		5,90	7,25 7,40	8,40 9,50	12,50

Pik = 0+440,00  
Skala 1:100/100




P.P. = 179,00

RZĘDNE PROJ.			182,19 182,26	182,32		182,38		182,32 182,30 182,42 182,42		182,39 182,39	182,33 182,40			
RZĘDNE KONS.			182,06 182,12 182,27		182,33 181,68		181,62 181,60 182,12 182,12		182,03 182,09 182,09					
RZĘDNE TEREN	182,80		182,00		182,34		182,29 182,29		182,00		183,00			
ODLEGŁOŚCI	-9,22		-5,60		-4,20 -4,10		-3,10		0,00	3,10	3,90 4,05 4,30	6,15 7,25 7,40	8,40 8,51	12,00

PRZEKROJE NORMALNE - PROGRAM FUNKCJONALNO UŻYTKOWY

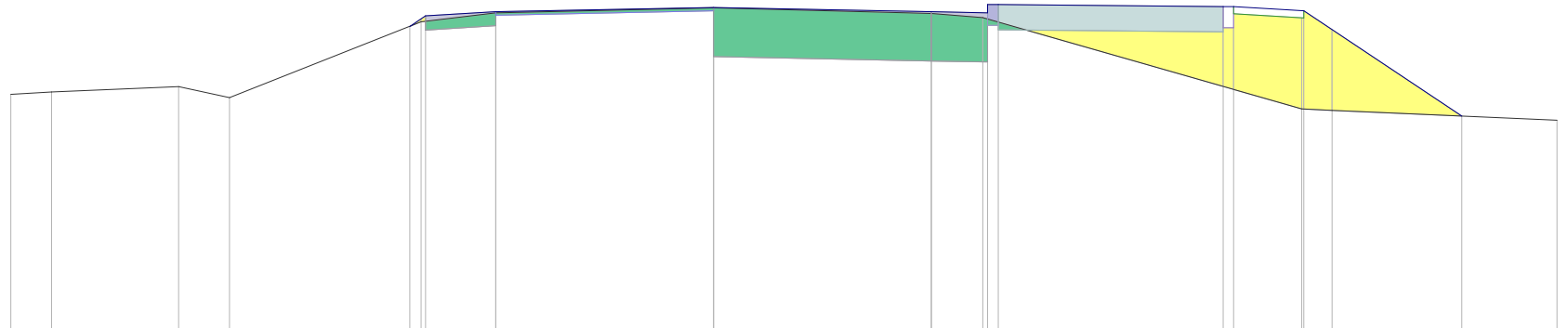
Pik = 0+497,00  
Skala 1:100/100



P.P. = 178,00

RZĘDNE PROJ.				181,59 181,61	181,67	181,73	181,67	181,65 181,67 181,77 181,77	181,74 181,74	181,68 181,40	
RZĘDNE KONS.				181,41	181,47 181,62	181,68 181,03	180,97	180,95 181,47 181,47 181,41	181,38 181,44		
RZĘDNE TEREN	181,52	181,43	181,17	181,55	181,70	181,73	181,64		181,44	181,40	
ODLEGŁOŚCI	-10,00	-7,84	-6,36	-4,48 -4,13 -4,10	-3,10	0,00	3,10	3,90 4,05	7,24 7,25 7,40	8,40 8,75 8,82	12,00

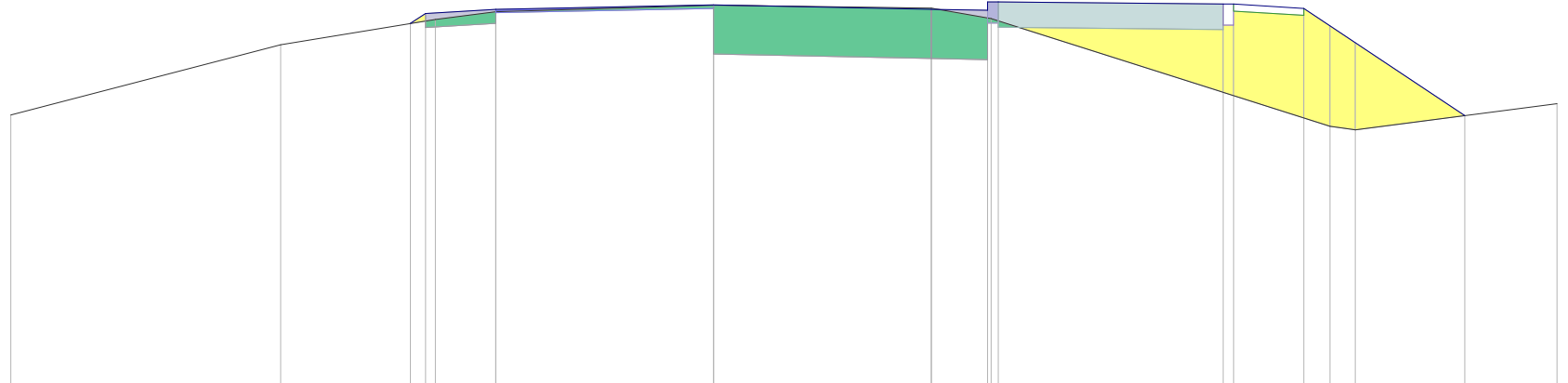
Pik = 0+550,00  
Skala 1:100/100



P.P. = 176,00

RZĘDNE PROJ.				180,34 180,48	180,54	180,61	180,54	180,53 180,62 180,65	180,62 180,62	180,56	179,06		
RZĘDNE KONS.				180,28	180,34 180,48	180,56 179,91	179,84	179,83 180,45 180,45 180,29	180,26 180,42 180,52				
RZĘDNE TEREN	179,37	179,40	179,48	179,32	180,40	180,53	180,52	180,46		179,16	179,00		
ODLEGŁOŚCI	-10,00	-9,42	-7,61	-6,89	-4,32 -4,16 -4,10	-3,10	0,00	3,10	3,83 3,90 4,05	7,25 7,40	8,37 8,40 8,80	10,65	12,00

Pik = 0+600,00  
 Skala 1:100/100



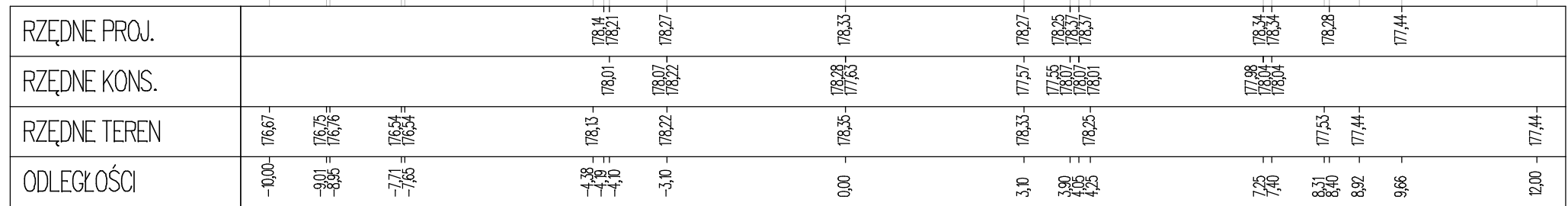
P.P. = 174,00

RZĘDNE PROJ.			179,14 179,28	179,34	179,41		179,34	179,33 179,45 179,45	179,42 179,42	179,36		177,83	
RZĘDNE KONS.			179,08	179,14 179,29	179,36 178,71		178,64	178,63 179,15 179,15 179,09	179,06 179,12 179,12				
RZĘDNE TEREN	177,84	178,84	179,20	179,31	179,40		179,36	179,21		177,68	177,63	178,00	
ODLEGŁOŚCI	-10,00	-6,16	-4,31 -4,0 -3,96	-3,10	0,00		3,10	3,90 3,95 4,05	7,25 7,40	8,40	8,77 9,15	10,69	12,00

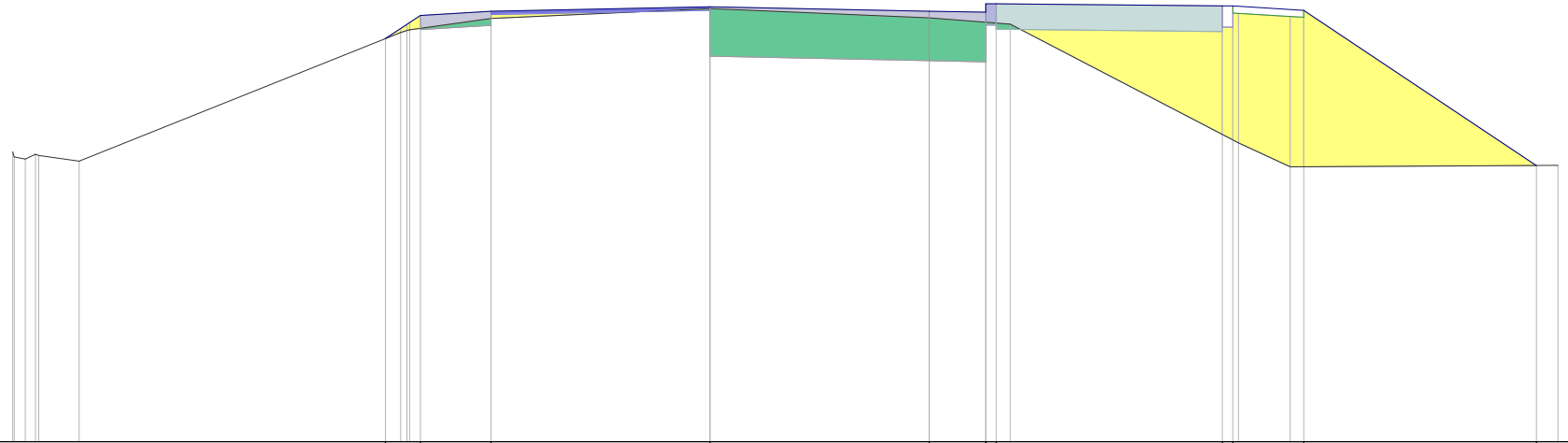


Pik = 0+647,00  
 Skala 1:100/100

P.P. = 173,00



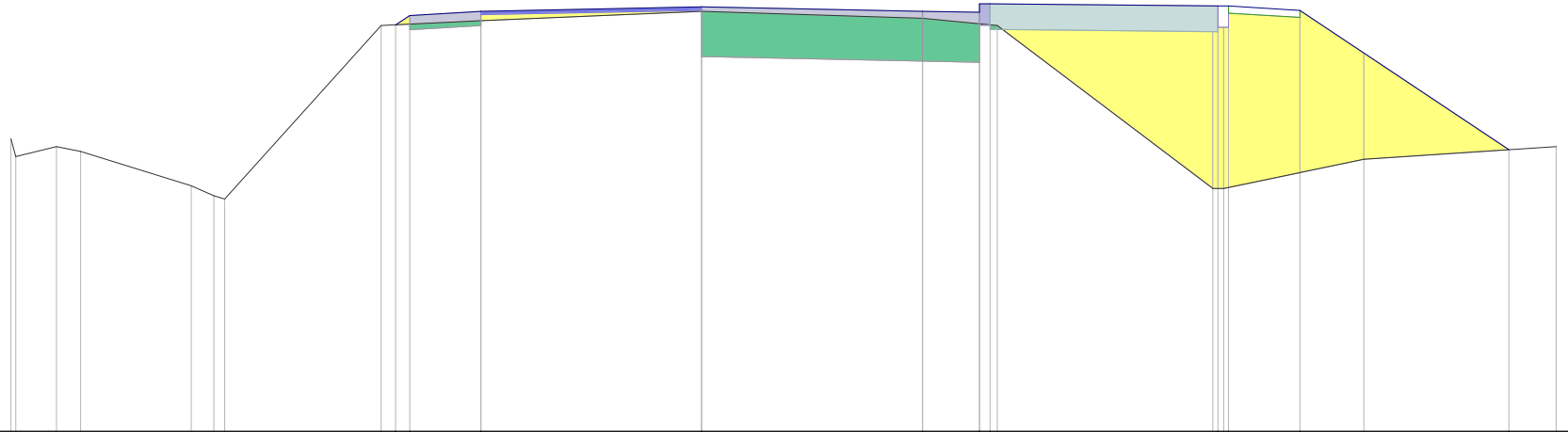
Pik = 0+739,00  
 Skala 1:100/100



P.P. = 171,00

RZĘDNE PROJ.			176,70	177,03	177,09		177,16		177,09	177,08	177,20		177,17	177,17	177,11		174,91	
RZĘDNE KONS.				176,83	176,89	177,04		177,11	176,46		176,39	176,38	176,90	177,20	176,90	176,84		
RZĘDNE TEREN	175,10	175,03	175,00	175,07	175,05	174,97		176,79	176,82	176,83		176,99		177,13	177,00	176,91		174,89
ODLEGŁOŚCI	0,00	0,07	0,05	0,07	0,02	0,03		0,08	0,07	0,01	0,09	0,01	0,01	0,01	0,01	0,01	0,01	11,70

Pik = 0+772,00  
 Skala 1:100/100

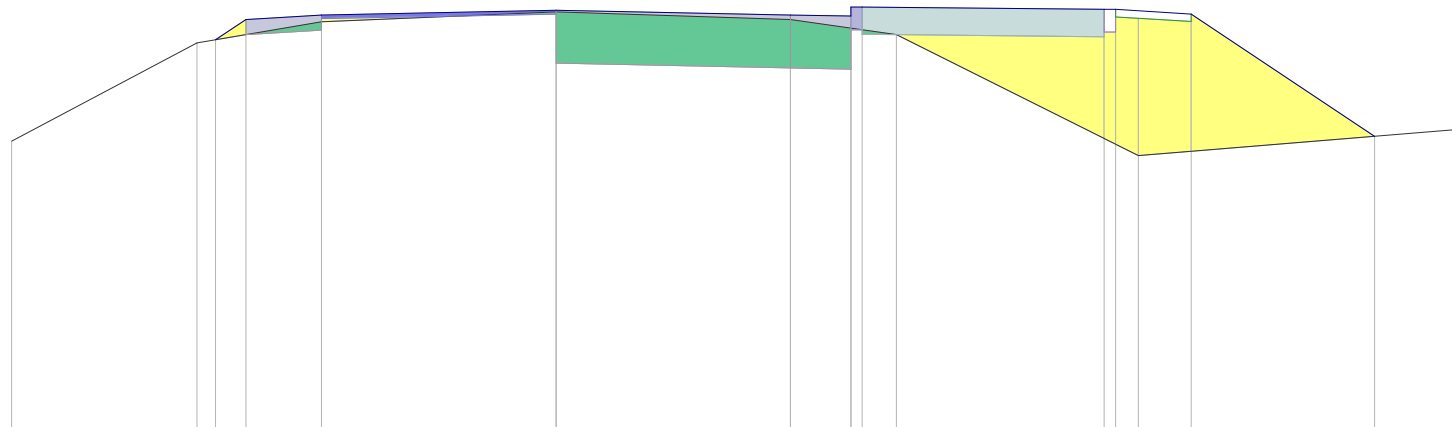


P.P. = 171,00

RZĘDNE PROJ.					176,71 176,84	176,90		176,96		176,90	176,89 177,01 177,01		176,97 176,97	176,91		174,96
RZĘDNE KONS.					176,64	176,70 176,85		176,91 176,26		176,20	176,19 176,71 176,71		176,61 176,67 176,67	176,91		174,96
RZĘDNE TEREN	175,11 174,86	175,00 174,93	174,45 174,31 174,26	176,70	176,70	176,77	176,90	176,80	176,70	174,41 174,41 174,41	174,82	175,00				
ODLEGŁOŚCI	-9,70 -9,63	-9,06 -8,72	-7,17 -6,85 -6,70	-4,50 -4,20 -4,10	-3,10	0,00	3,10	3,90 4,05 4,15	7,18 7,25 7,33 7,40	8,40	9,30	11,34 12,00				

Pik = 0+843,00  
 Skala 1:100/100

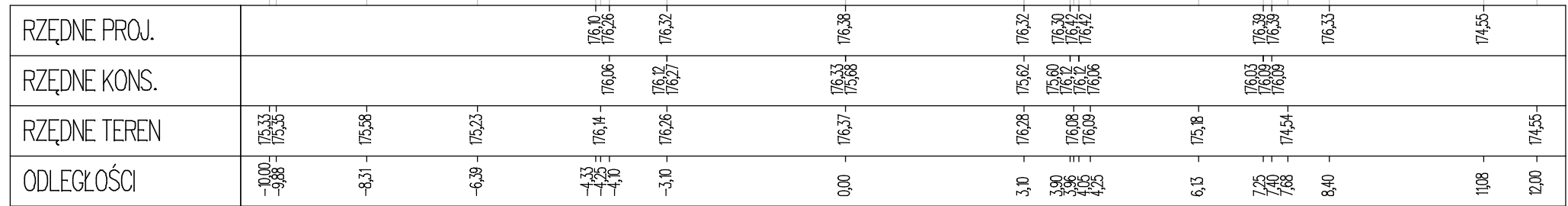
P.P. = 171,00



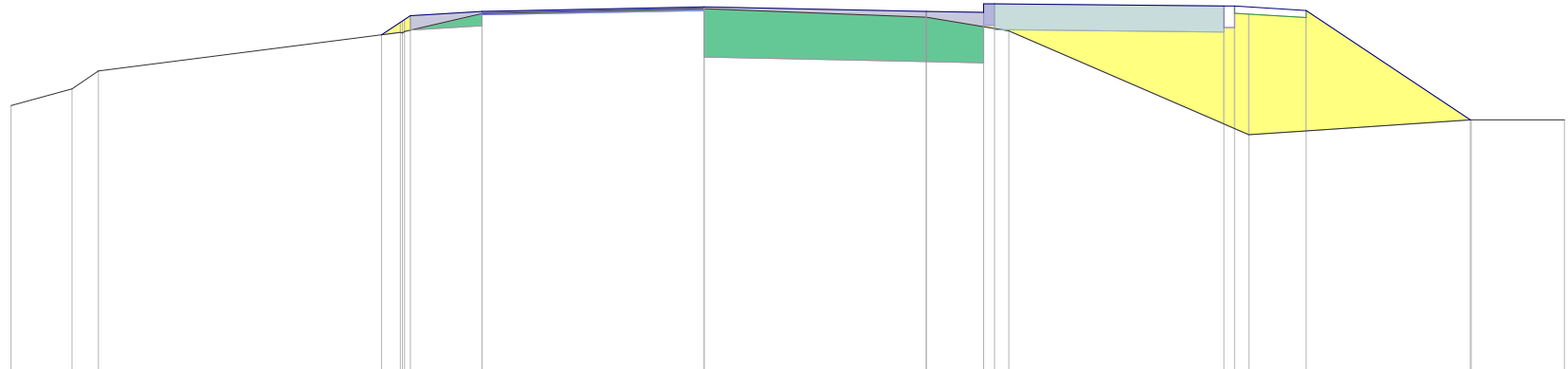
RZĘDNE PROJ.		176,18	176,45	176,51	176,57	176,51	176,49	176,61	176,61	176,58	176,58	176,52	174,90			
RZĘDNE KONS.			176,25	176,51	176,46	176,52	175,81	175,79	176,31	176,61	176,31	176,25	176,22	176,38	176,28	176,28
RZĘDNE TEREN	174,84	176,14	176,42	176,42	176,55	176,45	176,25	174,65	175,00	175,00	175,00	175,00	175,00	175,00	175,00	175,00
ODLEGŁOŚCI	-7,20	-4,75	-4,50	-4,10	-3,10	0,00	3,10	3,90	4,05	4,50	7,25	7,40	7,70	8,40	10,83	12,00

Pik = 0+895,00  
 Skala 1:100/100

P.P. = 171,00



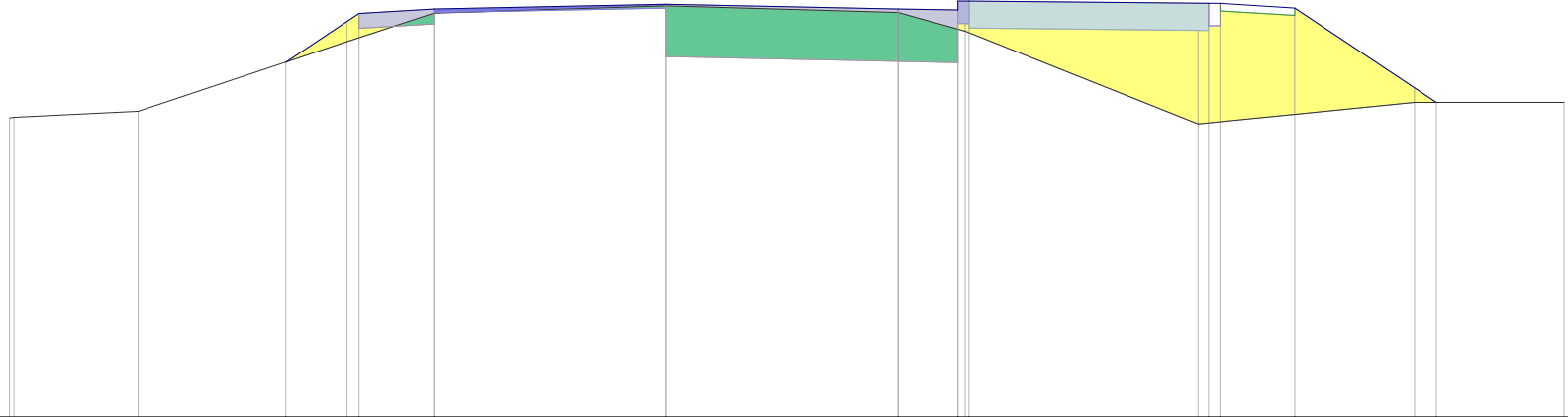
Pik = 0+943,00  
 Skala 1:100/100



P.P. = 171,00

RZĘDNE PROJ.				175,69	175,95		176,01		176,07		176,01	176,00	176,12	176,08	176,08	176,02	174,50				
RZĘDNE KONS.				175,75		175,81	175,96		176,02	175,57	175,31	175,30	175,82	175,82	175,78	175,78					
RZĘDNE TEREN	174,70	174,93	175,18	175,72	175,71	175,73	175,98		176,05		175,93	175,74		174,29			174,50	174,50			
ODLEGŁOŚCI	-9,67	-8,82	-8,45	-4,50	-4,21	-4,21	-4,18	-4,10	-3,10	0,00	3,10	3,90	4,05	4,25	7,25	7,40	7,60	8,40	10,69	10,70	12,00

Pik = 1+005,00  
 Skala 1:100/100



P.P. = 170,00

RZĘDNE PROJ.			174,74	175,39	175,45		175,51		175,45	175,43	175,55	175,55		175,52	175,52	175,46		174,20			
RZĘDNE KONS.				175,19	175,25	175,40		175,46	174,81	174,75	174,73	175,28	175,28	175,19	175,16	175,22	175,22		174,20		
RZĘDNE TEREN	173,99	174,00		175,01	175,39		175,49		175,40		175,15		173,91		174,20			174,20			
ODLEGŁOŚCI	-8,77	-8,71		-7,05	-5,08		-4,26	-4,10	-3,10	0,00	3,10	3,90	4,00	4,05	7,11	7,25	7,40	8,40	10,00	10,29	12,00