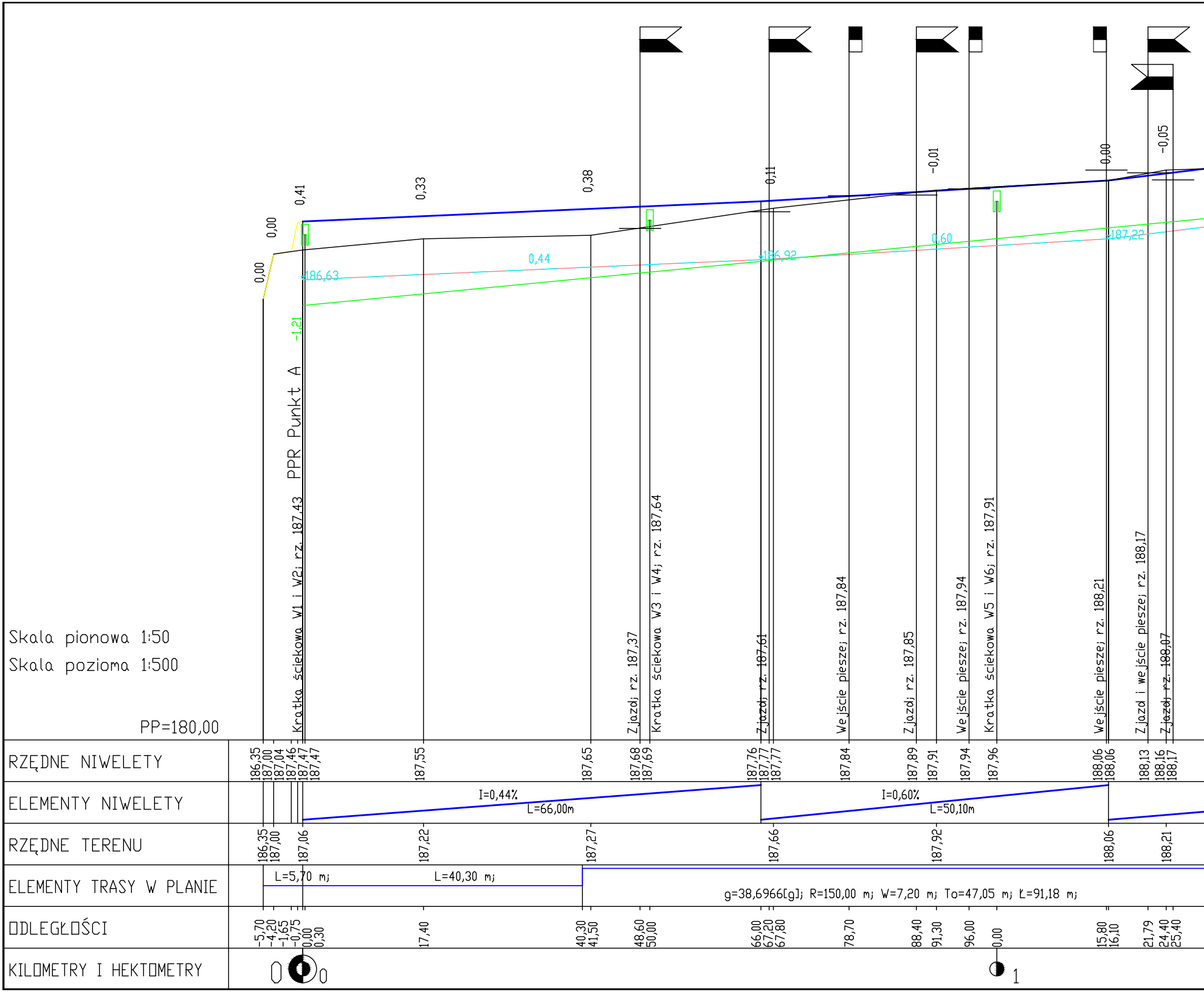
Skala pionowa 1:50
Skala pozioma 1:500
PP=180,00
0,00
0,00
0,41
0,33
0,38
0,11
-0,01
0,00
-0,05
186,63
0,44
186,92
0,60
187,22
-1,21
PPR Punkt A
Kratka ściekowa W1 i W2; rz. 187,43
Zjazd; rz. 187,37
Kratka ściekowa W3 i W4; rz. 187,64
Zjazd; rz. 187,61
Wejście piesze; rz. 187,84
Zjazd; rz. 187,85
Wejście piesze; rz. 187,94
Kratka ściekowa W5 i W6; rz. 187,91
Wejście piesze; rz. 188,21
Zjazd i wejście piesze; rz. 188,17
Zjazd; rz. 188,07
RZĘDNE NIWELETY
186,35
187,00
187,04
187,46
187,47
187,47
187,55
187,65
187,68
187,69
187,76
187,77
187,77
187,84
187,89
187,91
187,94
187,96
188,06
188,06
188,13
188,16
188,17
ELEMENTY NIWELETY
I=0,44%
L=66,00m
I=0,60%
L=50,10m
RZĘDNE TERENU
186,35
187,00
187,06
187,22
187,27
187,66
187,92
188,06
188,21
ELEMENTY TRASY W PLANIE
L=5,70 m;
L=40,30 m;
g=38,6966[g]; R=150,00 m; W=7,20 m; To=47,05 m; Ł=91,18 m;
ODLEGŁOŚCI
-5,70
-4,20
-1,65
-0,75
0,00
0,30
17,40
40,30
41,50
48,60
50,00
66,00
67,20
67,80
78,70
88,40
91,30
96,00
0,00
15,80
16,10
21,79
24,40
25,40
KILOMETRY I HEKTOMETRY
0
0
1

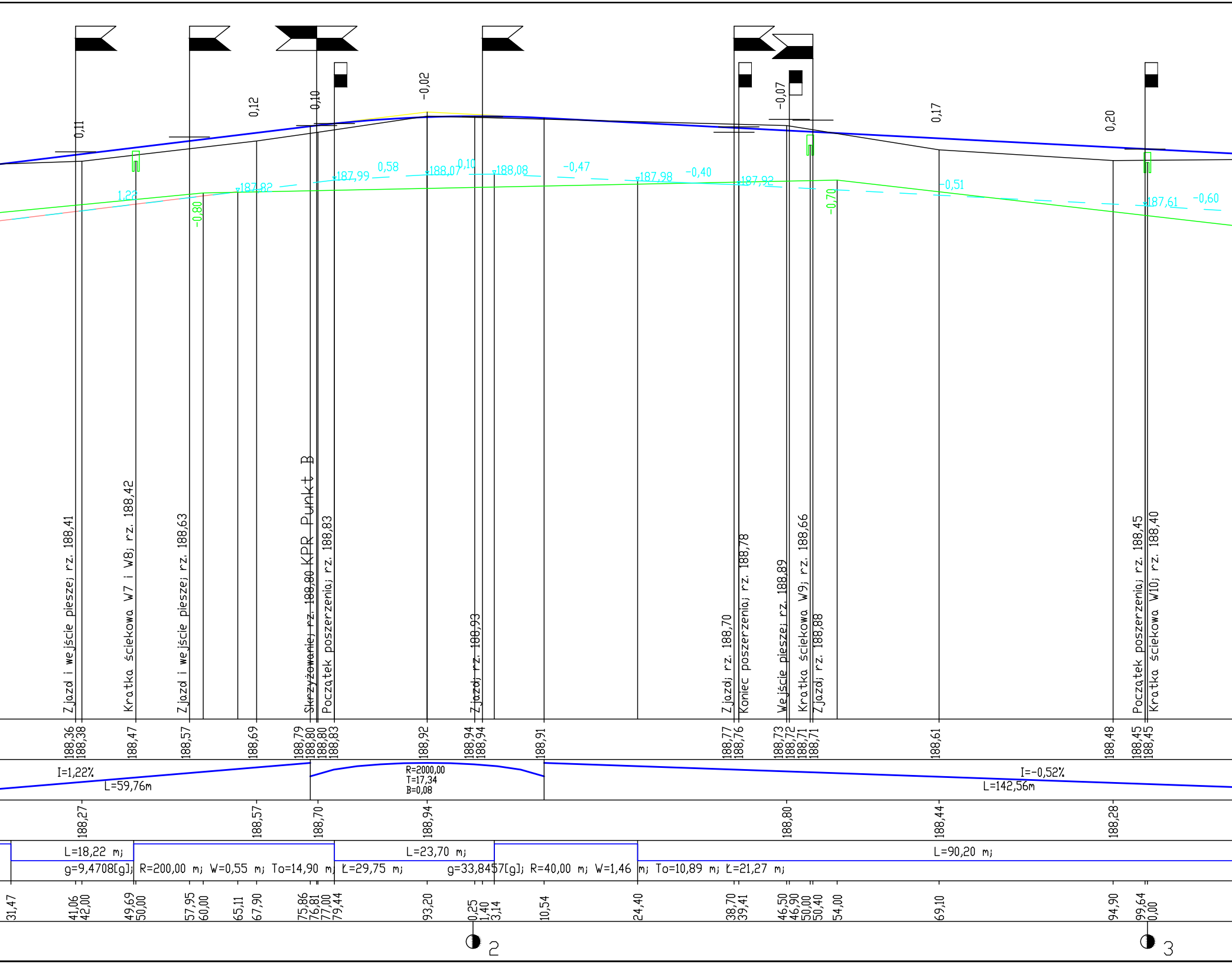
0,11
0,12
0,10
-0,02
-0,07
0,17
0,20
1,22
-0,80
187,82
187,99
0,58
188,07
0,10
188,08
-0,47
187,98
-0,40
187,92
-0,70
-0,51
187,61
-0,60
Zjazd i wejście pieszej rz. 188,41
Kratka ściekowa W7 i W8; rz. 188,42
Zjazd i wejście pieszej rz. 188,63
Skrzyżowanie; rz. 188,80 KPR Punkt B
Początek poszerzenia; rz. 188,83
Zjazd; rz. 188,93
Zjazd; rz. 188,70
Koniec poszerzenia; rz. 188,78
Wejście pieszej rz. 188,89
Kratka ściekowa W9; rz. 188,66
Zjazd; rz. 188,88
Początek poszerzenia; rz. 188,45
Kratka ściekowa W10; rz. 188,40
188,36
188,38
188,47
188,57
188,69
188,79
188,80
188,80
188,83
188,92
188,94
188,94
188,91
188,77
188,76
188,73
188,72
188,71
188,71
188,61
188,48
188,45
188,45
I=1,22%
L=59,76m
R=2000,00
T=17,34
B=0,08
I=-0,52%
L=142,56m
188,27
188,57
188,70
188,94
188,80
188,44
188,28
L=18,22 m;
g=9,4708[g]; R=200,00 m; W=0,55 m; To=14,90 m; Ł=29,75 m;
L=23,70 m;
g=33,8457[g]; R=40,00 m; W=1,46 m; To=10,89 m; Ł=21,27 m;
L=90,20 m;
31,47
41,06
42,00
49,69
50,00
57,95
60,00
65,11
67,90
75,86
76,81
77,00
79,44
93,20
0,25
1,40
3,14
10,54
24,40
38,70
39,41
46,50
46,90
50,00
50,40
54,00
69,10
94,90
99,64
0,00
2
3

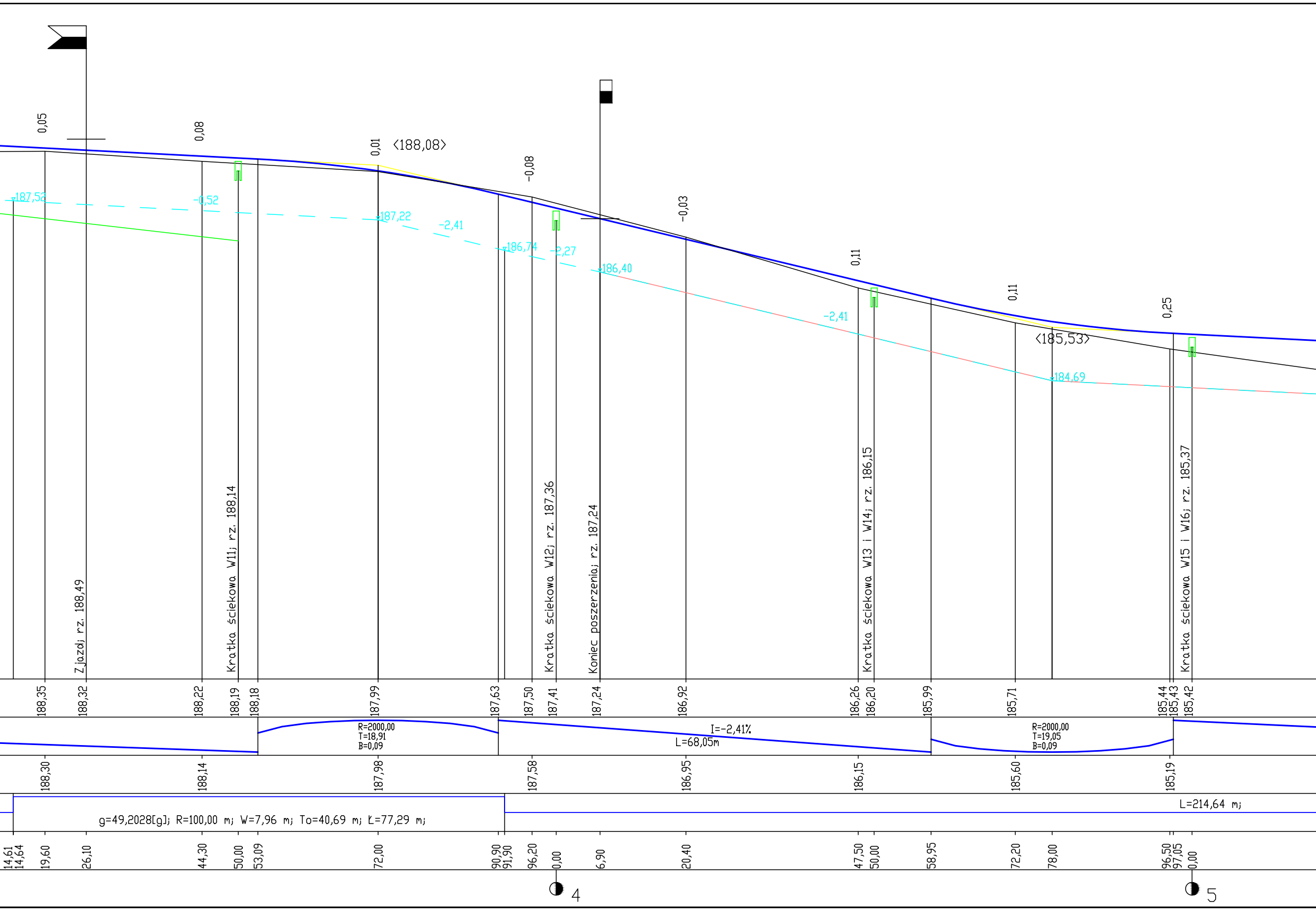
0,05
0,08
0,01
<188,08>
-0,08
-0,03
0,11
0,11
0,25
<185,53>
187,52
-0,52
187,22
-2,41
186,74
-2,27
186,40
-2,41
184,69
Zjazd; rz. 188,49
Kratka ściekowa W11; rz. 188,14
Kratka ściekowa W12; rz. 187,36
Koniec poszerzenia; rz. 187,24
Kratka ściekowa W13 i W14; rz. 186,15
Kratka ściekowa W15 i W16; rz. 185,37
188,35
188,32
188,22
188,19
188,18
187,99
187,63
187,50
187,41
187,24
186,92
186,26
186,20
185,99
185,71
185,44
185,43
185,42
R=2000,00
T=18,91
B=0,09
I=-2,41%
L=68,05m
R=2000,00
T=19,05
B=0,09
188,30
188,14
187,98
187,58
186,95
186,15
185,60
185,19
g=49,2028[g]; R=100,00 m; W=7,96 m; To=40,69 m; Ł=77,29 m;
L=214,64 m;
14,61
14,64
19,60
26,10
44,30
50,00
53,09
72,00
90,90
91,90
96,20
0,00
6,90
20,40
47,50
50,00
58,95
72,20
78,00
96,50
97,05
0,00
4
5

LEGENDA

- 🟩 poziom wody gruntowej
- 🟥 proj. dren lewa strona
- ─ ─ proj. dren prawa strona

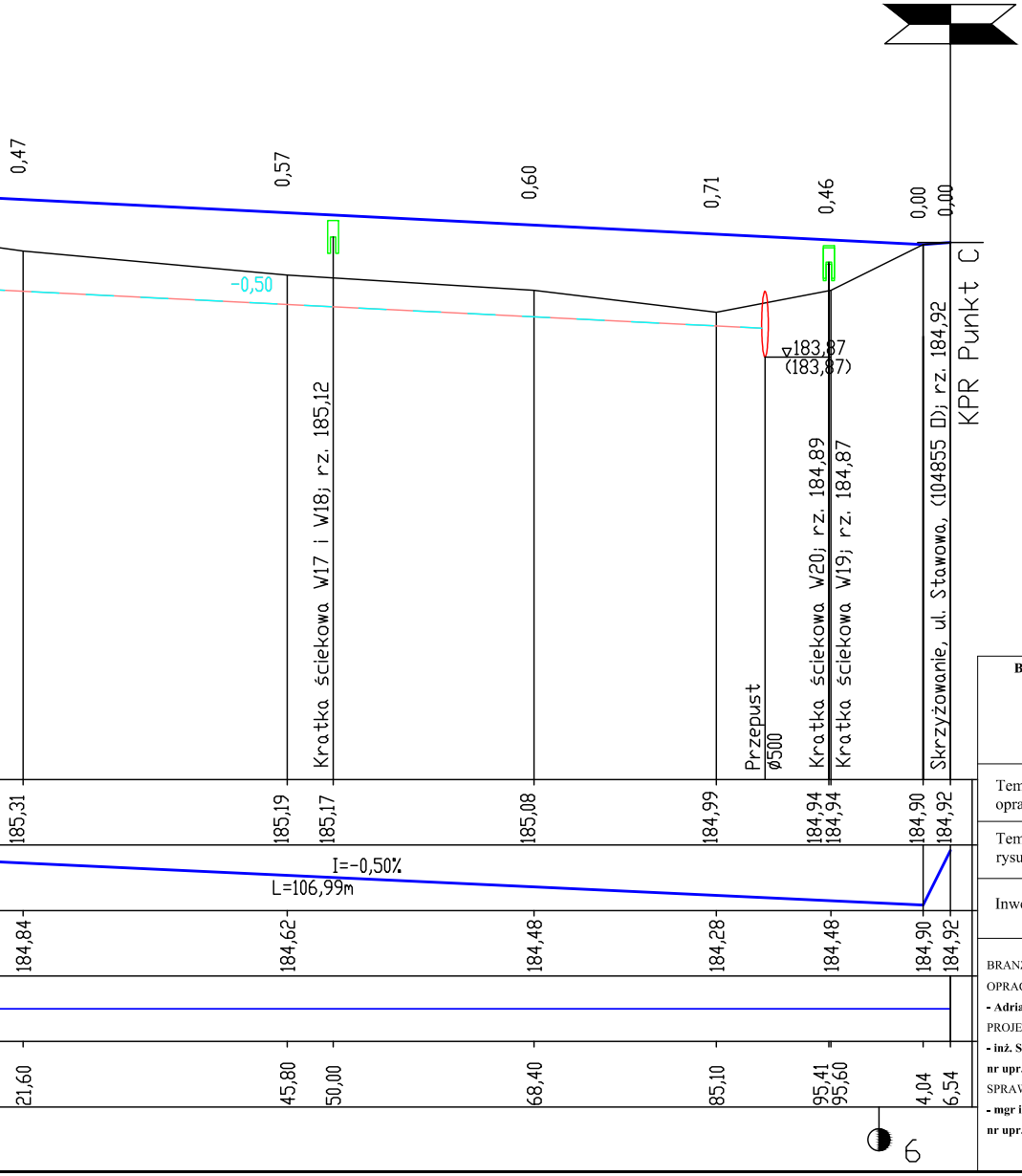
0,47
0,57
0,60
0,71
0,46
0,00
0,00
-0,50
▽183,87
(183,87)
Kratka ściekowa W17 i W18; rz. 185,12
Przepust ø500
Kratka ściekowa W20; rz. 184,89
Kratka ściekowa W19; rz. 184,87
Skrzyżowanie, ul. Stawowa, (104855 D); rz. 184,92
KPR Punkt C
185,31
185,19
185,17
185,08
184,99
184,94
184,94
184,90
184,92
I=-0,50%
L=106,99m
184,84
184,62
184,48
184,28
184,48
184,90
184,92
21,60
45,80
50,00
68,40
85,10
95,41
95,60
4,04
6,54
6

Biuro Obsługi Technicznej
S E W I

Biuro Obsługi Technicznej "SEWI"
45-231 Opole, ul. Oleska 117
e-mail: botsewi@op.pl, www.botsewi.pl
tel. 77/550 60 85, 602 779 951, 696 177 470

Temat opracowania:	**PROJEKT WYKONAWCZY BUDOWY DROGI GMINNEJ UL. KWIATOWEJ W M. GÓRKI**	
Temat rysunku:	**Profil podłużny odcinek A-C.**	
Inwestor:	**Gmina Prószków**	Skala: 1:50/500
BRANŻA DROGOWA: OPRACOWAŁ: **- Adrian Adamowicz** PROJEKTANT: **- inż. Sebastian Raudzis** **nr upr. OPL/0283/PWOD/06** SPRAWDZAJĄCY: **- mgr inż. Sebastian Wilisowski** **nr upr. OPL/0286/POOD/06**	Podpisy:	Data: maj 2012 r. Rysunek nr: **2** **nr zadania: V/5/2012**