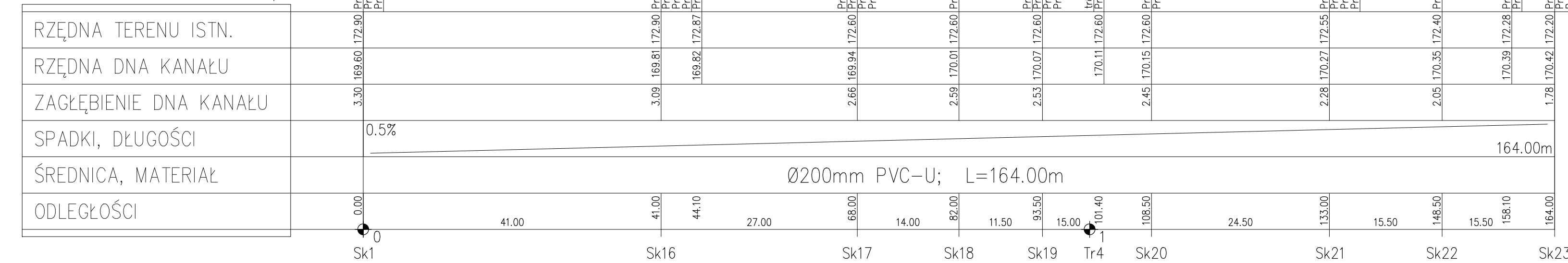
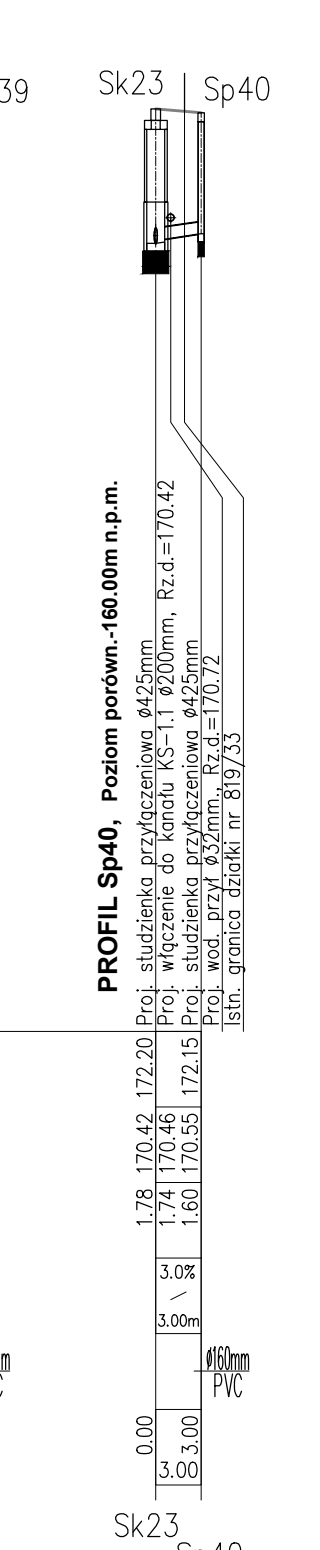
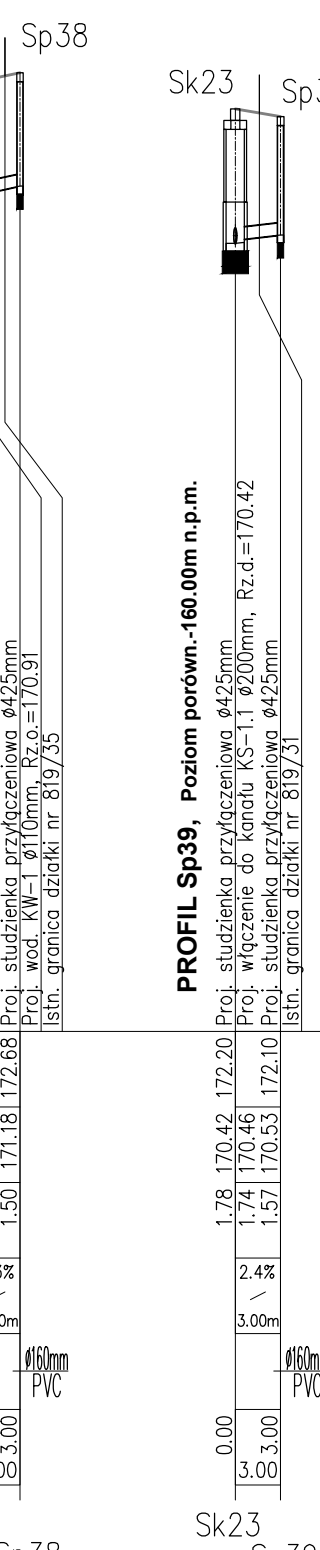
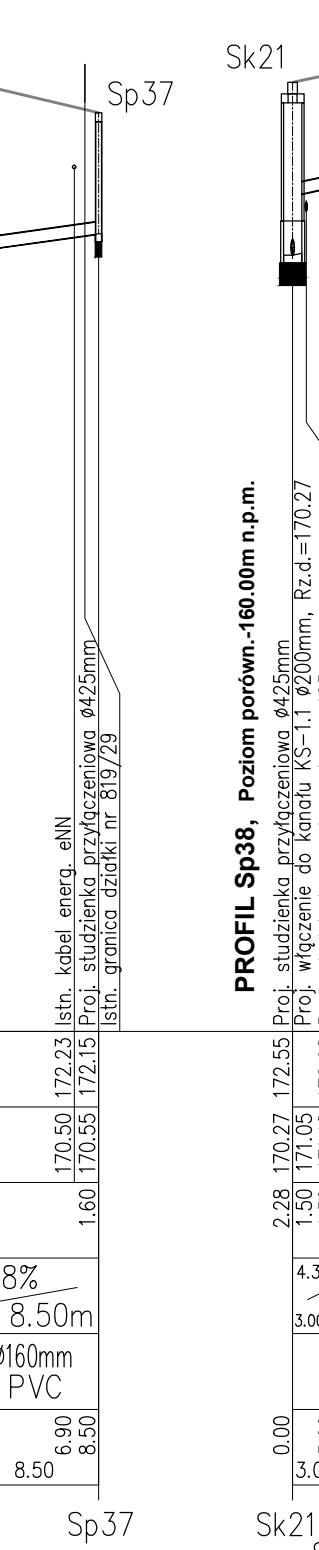
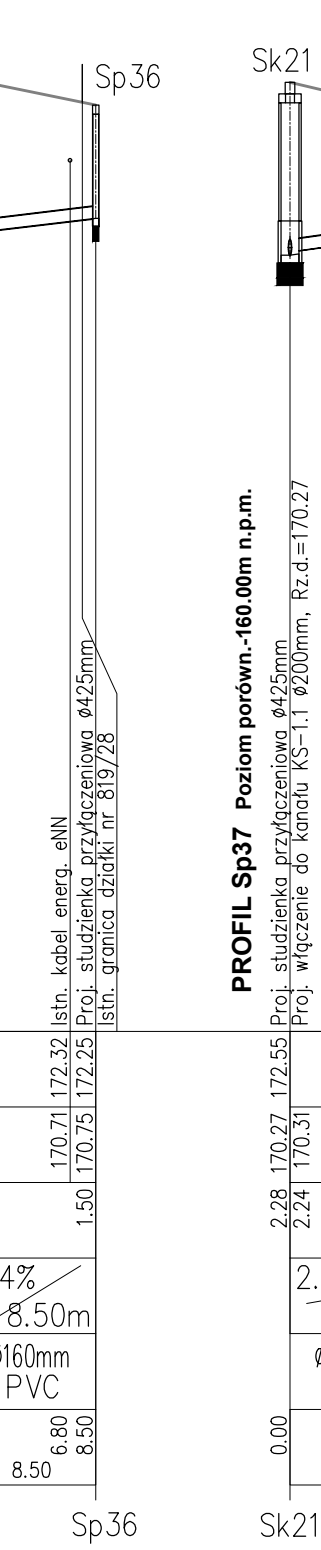
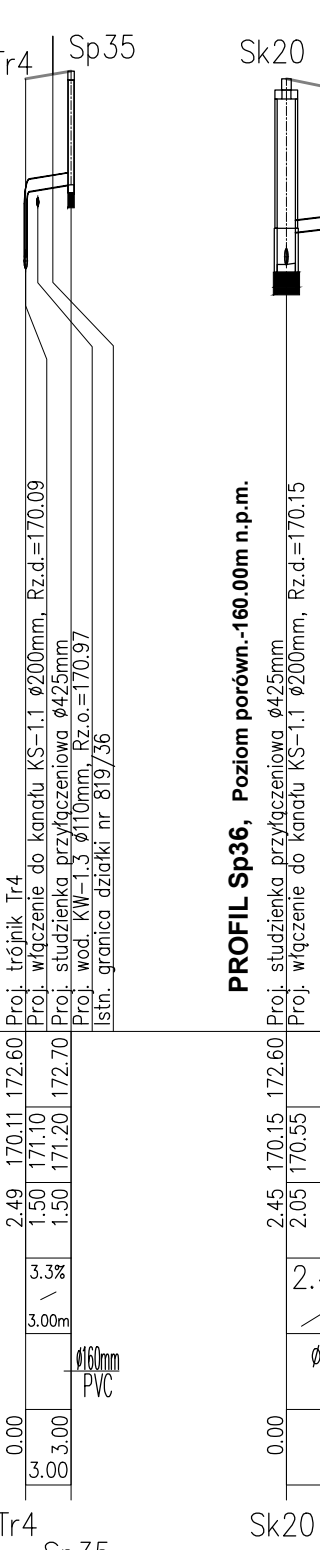
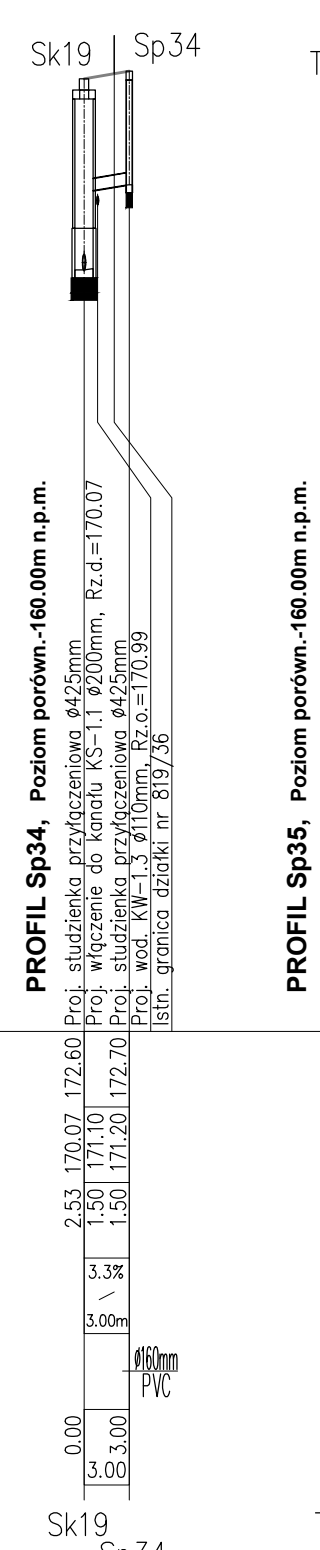
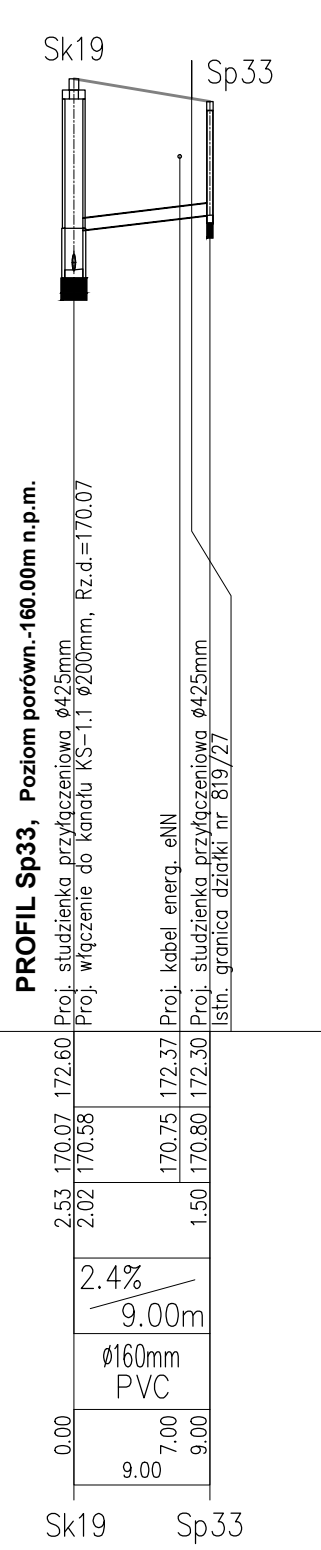
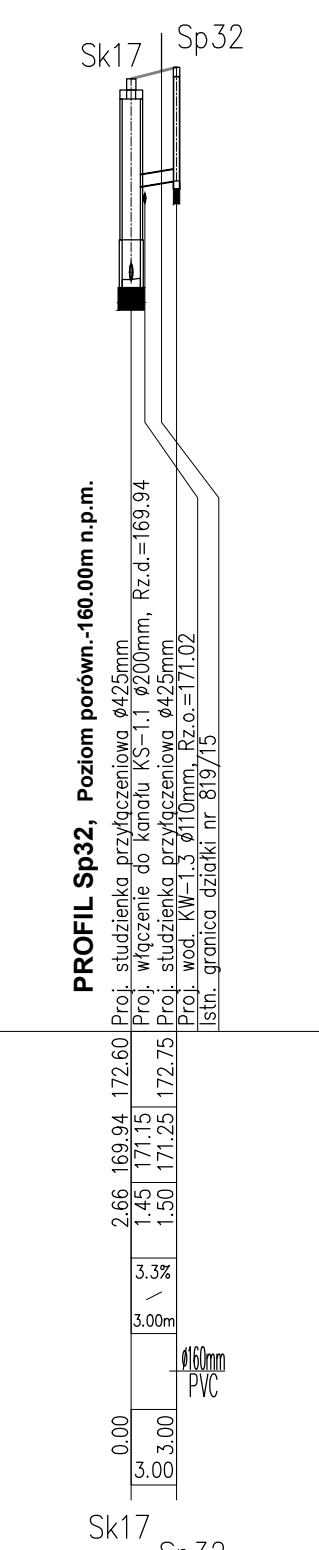
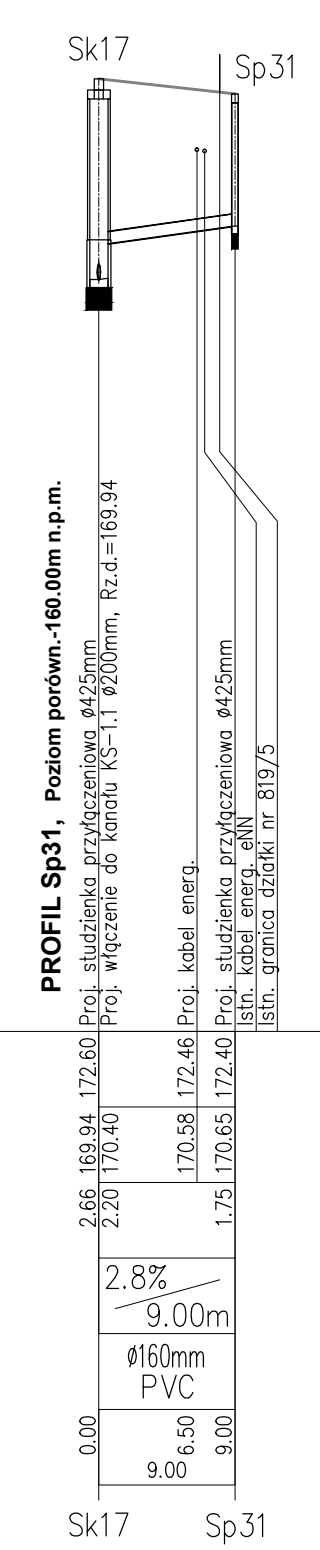
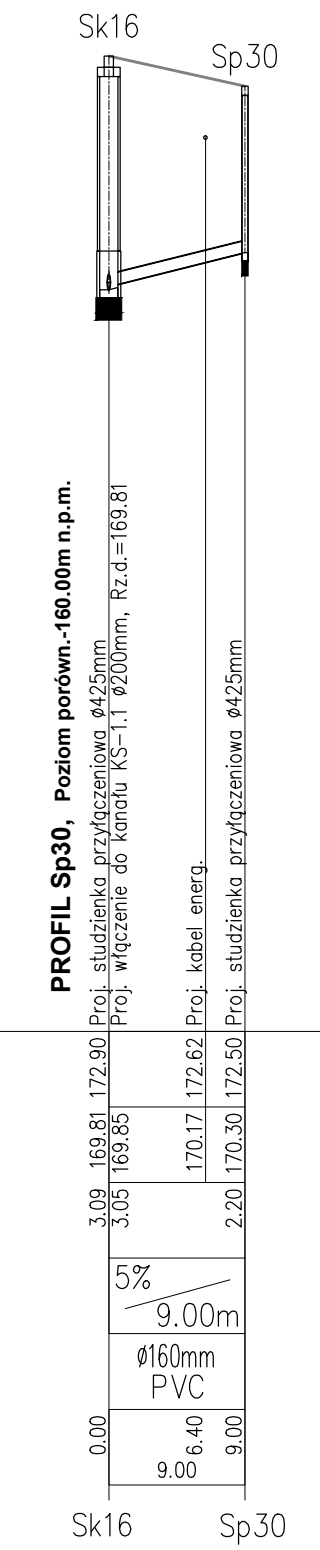
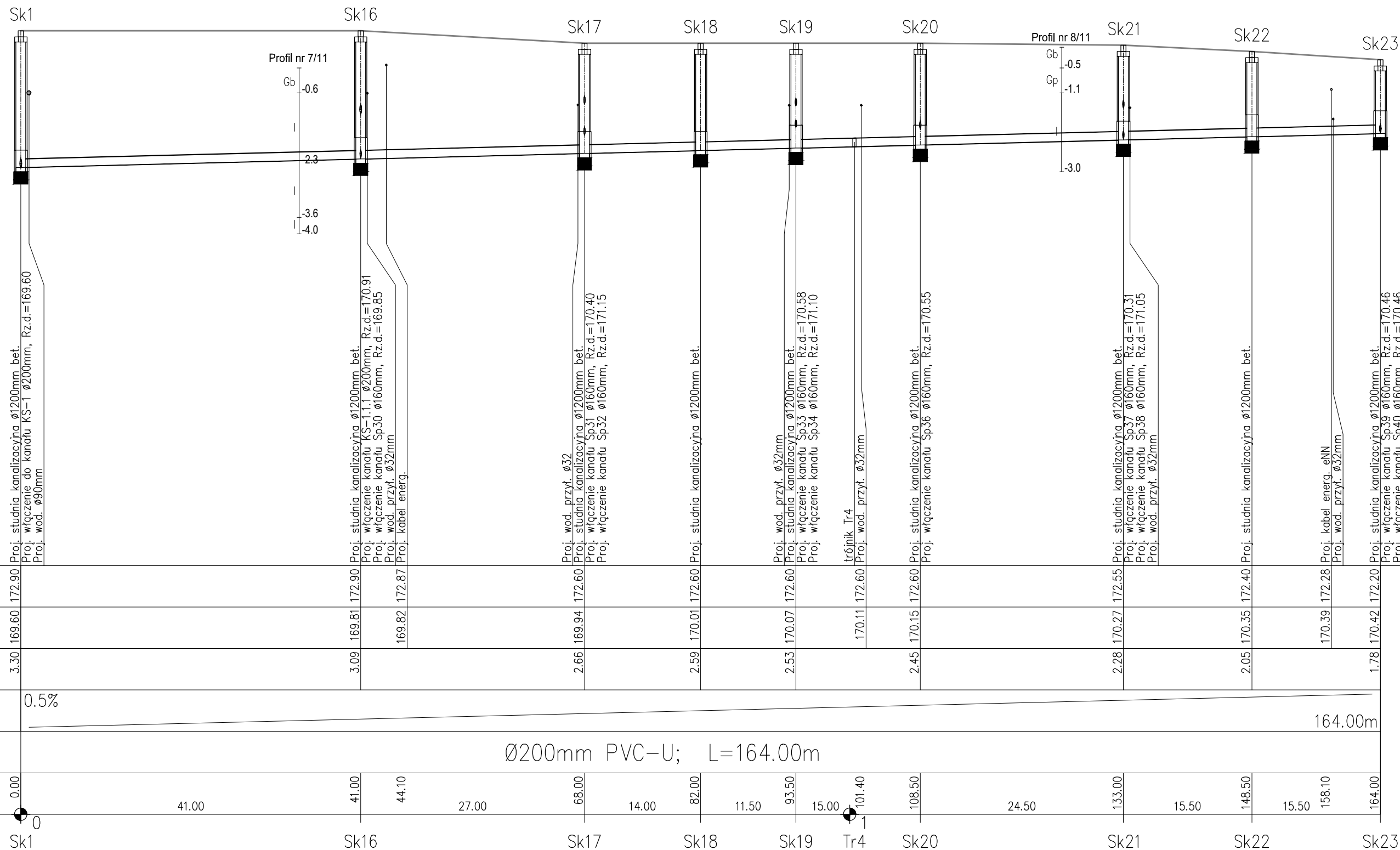


PROFIL KOLEKTORA KS-1.1

POZIOM PORÓWNAWCZY: 160.00 m n.p.m.



- Działki nr 819/11 i 819/32
- Droga gruntowa
- Roboty ziemne wykonać koparką podsiębierną o pojemności łyżki 0,6m³ na odkład, w rejonie istniejącego uzbrojenia podziemnego ręcznie
- Wykop o ścianach pionowych, zabezpieczony boksami szalunkowymi lub wyproskami
- Podsyпка piaskowa gr. 20 cm, obsypka piaskowa gr. 30 cm – materiał nowy
- Odwodnienie wykopu w razie wystąpienia wód gruntowych
- Zasyпка wykopu piaszczystym gruntem rodzimym z mechanicznym zagęszczeniem
- Wykop wspólny z wodociągiem KW-1 i rur. tłocznym RT-1
- Wykop wspólny z wodociągiem KW-1.3



PROFIL Sp30, Poziom porówn.-160.00m n.p.m.
 Proj. studzienka przyłączeniowa ø425mm
 Proj. włączenie do kanału KS-1.1 ø200mm, Rz.d.=169.81
 Proj. kabel energ. eNn
 Istin. granica działki nr 819/75

PROFIL Sp31, Poziom porówn.-160.00m n.p.m.
 Proj. studzienka przyłączeniowa ø425mm
 Proj. włączenie do kanału KS-1.1 ø200mm, Rz.d.=169.94
 Proj. kabel energ. eNn
 Istin. granica działki nr 819/75

PROFIL Sp32, Poziom porówn.-160.00m n.p.m.
 Proj. studzienka przyłączeniowa ø425mm
 Proj. włączenie do kanału KS-1.1 ø200mm, Rz.d.=169.94
 Proj. studzienka przyłączeniowa ø425mm
 Proj. wod. przyf. ø32mm
 Istin. granica działki nr 819/75

PROFIL Sp33, Poziom porówn.-160.00m n.p.m.
 Proj. studzienka przyłączeniowa ø425mm
 Proj. włączenie do kanału KS-1.1 ø200mm, Rz.d.=170.07
 Proj. kabel energ. eNn
 Istin. granica działki nr 819/77

PROFIL Sp34, Poziom porówn.-160.00m n.p.m.
 Proj. studzienka przyłączeniowa ø425mm
 Proj. włączenie do kanału KS-1.1 ø200mm, Rz.d.=170.07
 Proj. studzienka przyłączeniowa ø425mm
 Proj. wod. przyf. ø32mm
 Istin. granica działki nr 819/76

PROFIL Sp35, Poziom porówn.-160.00m n.p.m.
 Proj. łącznik Tr4
 Proj. włączenie do kanału KS-1.1 ø200mm, Rz.d.=170.09
 Proj. studzienka przyłączeniowa ø425mm
 Proj. wod. przyf. ø32mm
 Istin. granica działki nr 819/76

PROFIL Sp36, Poziom porówn.-160.00m n.p.m.
 Proj. studzienka przyłączeniowa ø425mm
 Proj. włączenie do kanału KS-1.1 ø200mm, Rz.d.=170.15
 Istin. granica działki nr 819/78

PROFIL Sp37, Poziom porówn.-160.00m n.p.m.
 Proj. studzienka przyłączeniowa ø425mm
 Proj. włączenie do kanału KS-1.1 ø200mm, Rz.d.=170.27
 Istin. granica działki nr 819/78

PROFIL Sp38, Poziom porówn.-160.00m n.p.m.
 Proj. studzienka przyłączeniowa ø425mm
 Proj. włączenie do kanału KS-1.1 ø200mm, Rz.d.=170.27
 Proj. wod. przyf. ø32mm
 Istin. granica działki nr 819/75

PROFIL Sp39, Poziom porówn.-160.00m n.p.m.
 Proj. studzienka przyłączeniowa ø425mm
 Proj. włączenie do kanału KS-1.1 ø200mm, Rz.d.=170.42
 Istin. granica działki nr 819/31

PROFIL Sp40, Poziom porówn.-160.00m n.p.m.
 Proj. studzienka przyłączeniowa ø425mm
 Proj. włączenie do kanału KS-1.1 ø200mm, Rz.d.=170.42
 Proj. studzienka przyłączeniowa ø425mm
 Proj. wod. przyf. ø32mm
 Istin. granica działki nr 819/33

		Nazwa opracowania: UZBROJENIE W SIĘĆ WODOCIĄGOWĄ I KANALIZACJĘ SANITARNĄ PRZEWIDZIANYCH POD ZABUDOWĘ MIESZKALNA TERENÓW W REJONIE ULIC KRASICKIEGO I STAWOWEJ W PRÓSZKOWIE	
ul. Cyganka 4213 45-131 Opole tel. 77 442-81-18 fax. 77 442-81-19 Stadium dokumentacji: Projekt Budowlano-Wykonawczy		Lokalizacja: m. Prószków, gm. Prószków Inwestor: Gmina Prószków, ul. Opolska 17, 46-060 Prószków	
Przedmiot rysunku:	Wykonawcy	Imię i nazwisko	Nr uprawnień
PROFIL PODŁUŻNY KOLEKTORA SANITARNEGO KS-1.1	MIROSLAW BRZEZIŃSKI	352/94/OP	sanitarna
	ROMUALD MACIANTOWICZ	206/94/OP	sanitarna
Data opracowania:	kwiecień 2011r.	Skala:	1:100/500
		Nr rysunku:	3.2