

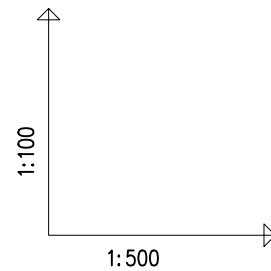


Działka nr 1359/18 – ul. Ligudy
 Chodnik betonowy, jezdnia o nawierzchni asfaltowej
 Roboty ziemne wykonać koparką z odwozem urobku do 10km,
 w rejonie istniejącego uzbrojenia podziemnego ręcznie
 Wykop o ścianach pionowych, zabezpieczony boksami
 Podsypka 15 cm, obsypka 30 cm – materiał nowy
 Odwodnienie wykopu w razie wystąpienia wód gruntowych
 Zasyпка wykopu mat. nowym z mechanicznym zagęszcz.



PROFIL KOLEKTORA KS1

POZIOM PORÓWNAWCZY: 175.00 m n.p.m.

PROJ. RZĘDNA TERENU	185.30	185.30
RZĘDNA TERENU ISTN.	185.30	185.80
RZĘDNA DNA KANAŁU	182.57 183.50	183.80
ZAGŁĘBIENIE DNA KANAŁU	2.73 1.80	2.00
SPADKI, DŁUGOŚCI	6.7% 4.5m	
ŚREDNICA, MATERIAŁ	Ø160mm PVC-U	
ODLEGŁOŚCI	0.00 4.50	4.50

 ul. Cygana 4/213 45-131 Opole tel. 77 442-81-18 fax. 77 442-81-19 Stadium dokumentacji: Projekt Budowlano-Wykonawczy	Nazwa opracowania: BUDOWA SYSTEMU ODWODNIENIA W RAMACH PRZEDSIĘWZIĘCIA POLEGAJĄCEGO NA PRZEBUDOWIE DROGI GMINNEJ UL. LIGUDY W M. WINÓW				
	Lokalizacja: m. Winów, ul. Ligudy; gm. Prószków Inwestor: Gmina Prószków, ul. Opolska 17, 46-060 Prószków				
Przedmiot rysunku: PROFIL PODŁUŻNY KOLEKTORÓW SANITARNYCH KS1, KS2	Wykonawcy	Imię i nazwisko	Nr uprawnień	Branża	Podpis
	Projektant:	MIROSLAW BRZEZIŃSKI	352/94/OP	sanitarna	
	Sprawdził:	mgr inż. ROMUALD MACIANTOWICZ	206/94/OP	sanitarna	
Data opracowania:		Skala:	Nr rysunku:		
czerwiec 2011r.		1:100/500	3.4		