













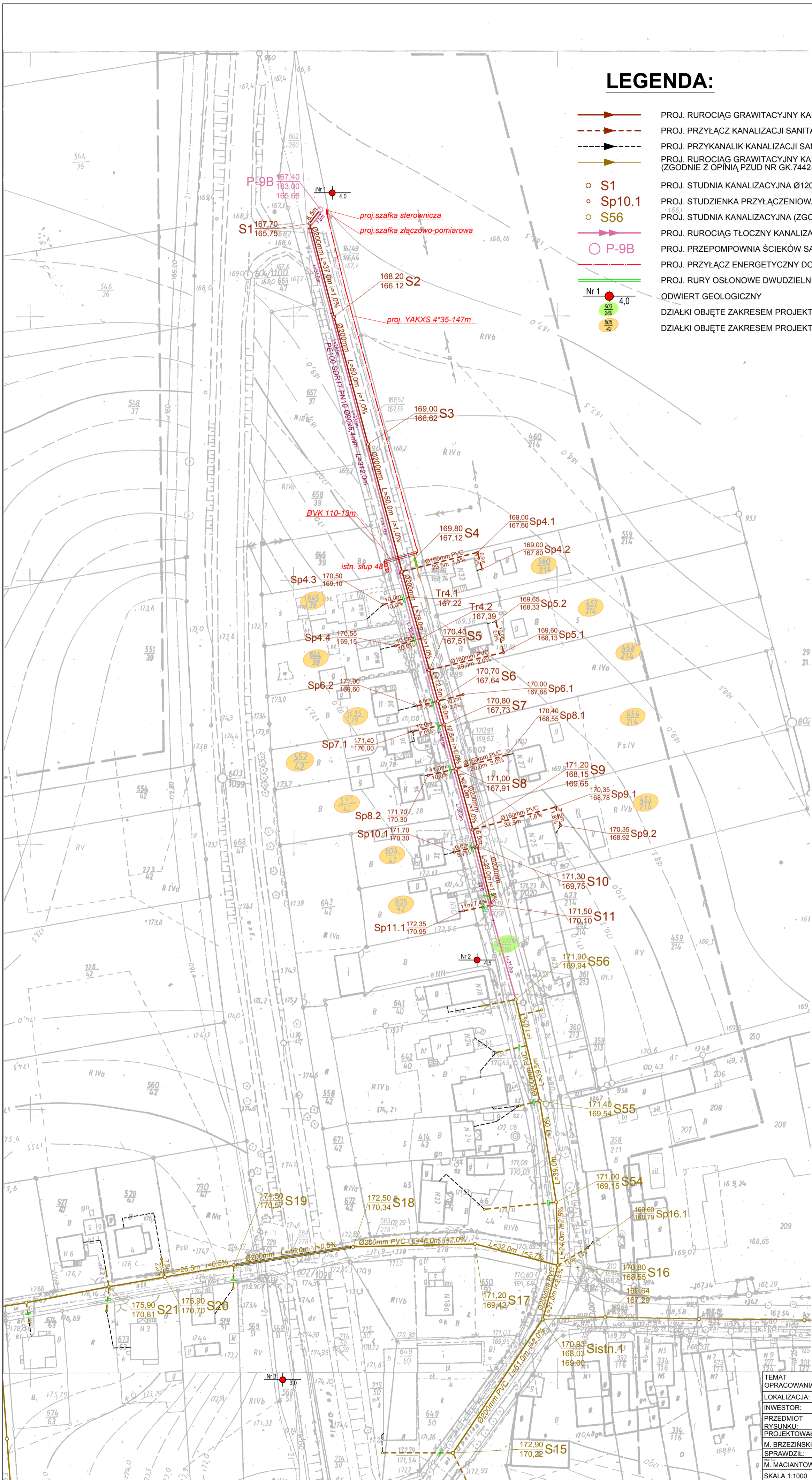


LEGENDA:

-  PROJ. RUROCIĄG GRAWITACYJNY KANALIZACJI SANITARNEJ
-  PROJ. PRZYŁĄCZ KANALIZACJI SANITARNEJ
-  PROJ. PRZYKANALIK KANALIZACJI SANITARNEJ
-  PROJ. RUROCIĄG GRAWITACYJNY KANALIZACJI SANITARNEJ (ZGODNIE Z OPINIĄ PZUD NR GK.7442-1225/08)
-  S1 PROJ. STUDNIA KANALIZACYJNA Ø1200
-  Sp10.1 PROJ. STUDZIENKA PRZYŁĄCZENIOWA Ø425
-  S56 PROJ. STUDNIA KANALIZACYJNA (ZGODNIE Z OPINIĄ PZUD NR GK.7442-1225/08)
-  PROJ. RUROCIĄG TŁOCZNY KANALIZACJI SANITARNEJ
-  PROJ. PRZEPOMPOWNIA ŚCIEKÓW SANITARNYCH (ZGODNIE Z PZUD NR GK.7442-1225/08)
-  PROJ. PRZYŁĄCZ ENERGETYCZNY DO PRZEPOMPOWNI (ZGODNIE Z PZUD NR GK.7442-1225/08)
-  PROJ. RURY OSŁONOWE DWUDZIELNE
-  ODWIERT GEOLOGICZNY
-  DZIAŁKI OBJĘTE ZAKRESEM PROJEKTU (POZWOLENIE NA BUDOWĘ)
-  DZIAŁKI OBJĘTE ZAKRESEM PROJEKTU (ZGŁOSZENIE)



TEMAT	ZMIANA PROJEKTU BUDOWY KANALIZACJI SANITARNEJ W MIEJSCOWOŚCIACH BOGUSZYCE I ŻŁINICE - ETAP II CZĘŚĆ II		
LOKALIZACJA:	miejscowości BOGUSZYCE I ŻŁINICE, gmina PRÓSZKÓW		
INWESTOR:	GMINA PRÓSZKÓW, ul. OPOLSKA 17, 46-060 PRÓSZKÓW		
PRZEDMIOT RYSUNKU:	PLAN ZAGOSPODAROWANIA TERENU		
PROJEKTOWAŁ:	NR UPRAWNIENI:	BRANŻA:	PODPIS:
M. BRZEZIŃSKI	352/94/OP	SANITARNA	
SPRAWDZIŁ:	NR UPRAWNIENI:	BRANŻA:	PODPIS:
M. MACIANTOWICZ	206/94/OP	SANITARNA	
SKALA 1:1000	DATA OPRACOWANIA: CZERWIEC 2010r.	RYŚ. NR	2.1