

**MIJSCOWY PLAN ZAGOSPODAROWANIA PRZESTRZENNEGO  
TERENU USŁUG PUBLICZNYCH  
WE WSI CHRZOWICE**



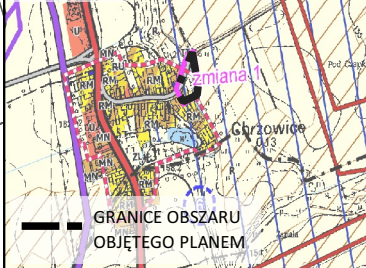
**ZAŁĄCZNIK NR 1  
DO UCHWAŁY NR ... RADY MIEJSKIEJ W PRÓSZKOWIE  
Z DNIA ...**

**SKALA 1:1000**

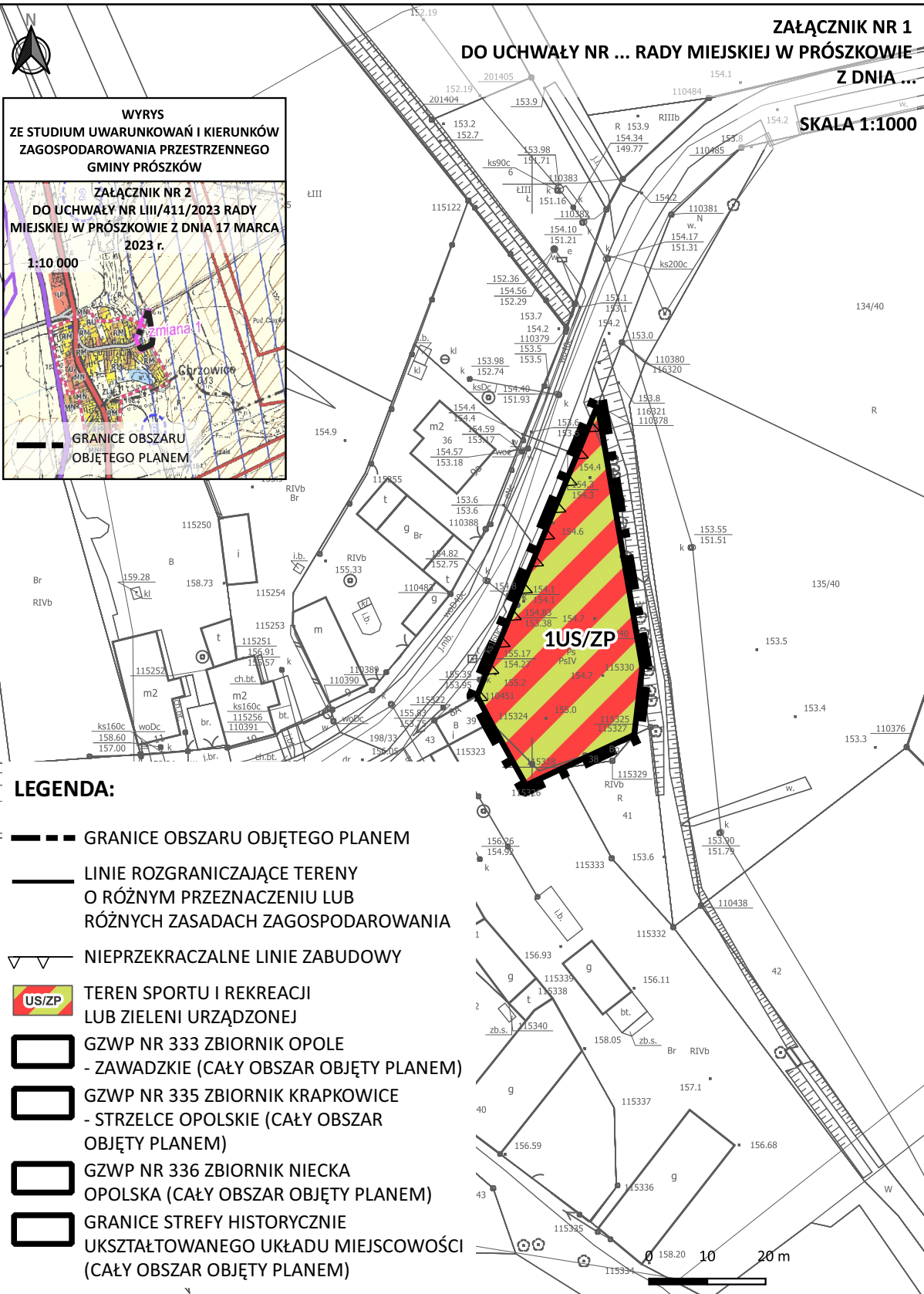
**WYRYS  
ZE STUDIUM UWARUNKOWAŃ I KIERUNKÓW  
ZAGOSPODAROWANIA PRZESTRZENNEGO  
GMINY PRÓSZKÓW**

**ZAŁĄCZNIK NR 2  
DO UCHWAŁY NR LIII/411/2023 RADY  
MIEJSKIEJ W PRÓSZKOWIE Z DNIA 17 MARCA  
2023 r.**




1:10 000



GRANICE OBSZARU  
OBJĘTEGO PLANEM



**LEGENDA:**

-  GRANICE OBSZARU OBJĘTEGO PLANEM
-  LINIE ROZGRANICZAJĄCE TERENY  
O RÓŻNYM PRZEZNACZENIU LUB  
RÓŻNYCH ZASADACH ZAGOSPODAROWANIA
-  NIEPRZEKRACZALNE LINIE ZABUDOWY
-  TEREN SPORTU I REKREACJI  
LUB ZIELENI URZĄDZONEJ
-  GZWP NR 333 ZBIORNIK OPOLE  
- ZAWADZKIE (CAŁY OBSZAR OBJĘTY PLANEM)
-  GZWP NR 335 ZBIORNIK KRAPKOWICE  
- STRZELCE OPOLSKIE (CAŁY OBSZAR  
OBJĘTY PLANEM)
-  GZWP NR 336 ZBIORNIK NIECKA  
OPOLSKA (CAŁY OBSZAR OBJĘTY PLANEM)
-  GRANICE STREFY HISTORYCZNIE  
UKSZTAŁTOWANEGO UKŁADU MIEJSCOWOŚCI  
(CAŁY OBSZAR OBJĘTY PLANEM)